







AMBITO


Superficie bruta = 33.705 m²

RED DE PLUVIALES

-  RED DE SANEAMIENTO EXISTENTE PLUVIALES
-  RED DE PLUVIALES PROYECTADA
-  ACOMETIDA PROYECTADA
-  ARQUETA DE ACOMETIDA
-  POZO DE REGISTRO PROYECTADO
-  SUMIDERO DE CALZADA PROYECTADO

Punto de vertido a cauce

Intercepción aguas superficiales

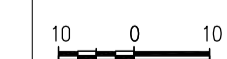


PLAN GENERAL DE ORDENACIÓN URBANA
MUNICIPIO de PIELAGOS

ORDENACION DETALLADA
SECTOR SUR-V-R-03

ESCALA

1/1.000



PROPUESTA

SERVICIOS URBANOS
Red de Saneamiento. Pluviales

PLANO

P06

HOJA

2 de 7