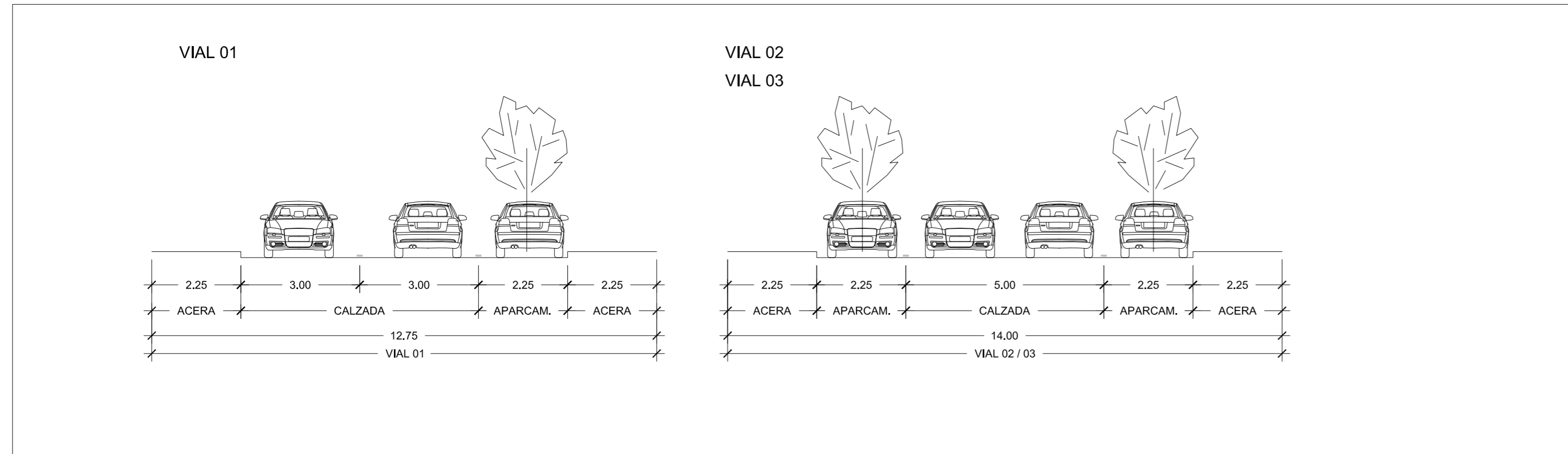
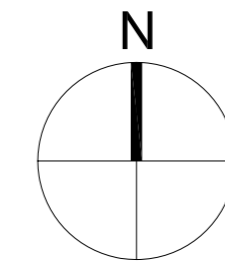


SUR-R-L01
Sub-ámbito 4
E: 1/1.000

TIPOS de VIARIO



E: 1/100



LEYENDA
 DELIMITACION de SUB-AMBITOS SUR-R-L01

LEYENDA - VIARIO

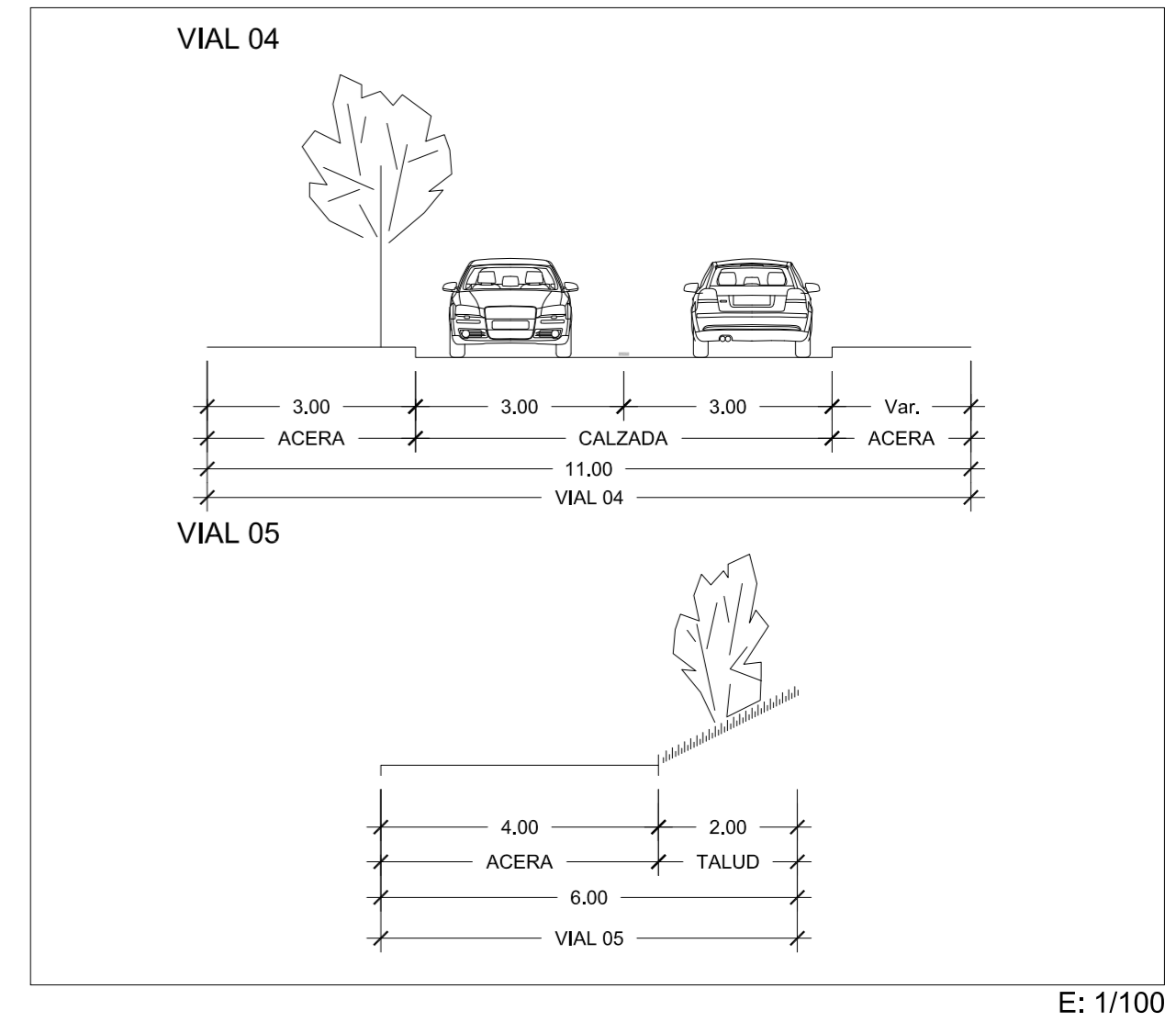
- TRAFICO PEATONAL
- TRAFICO COMPARTIDO
- TRAFICO RODADO: (CARRILES de CIRCULACION)
- TRAFICO RODADO: (ZONAS de APARCAMIENTO)
- TRAFICO RODADO: (RESERVA de APARCAMIENTO PMR)

NOTAS a la ACCESIBILIDAD

ARBOLADO El arbolado representado en las secciones de viario es orientativo. Su disposición final se determinará con arreglo a las disposiciones legales sobre itinerarios accesibles.

APARCAMIENTO La ubicación de plazas adaptadas para personas con movilidad reducida (PMR) representada en los planos es orientativa, siendo obligatorio respetar su número (ver la memoria del documento).

TIPOS de VIARIO



E: 1/100



PLAN GENERAL DE ORDENACIÓN URBANA
MUNICIPIO de PIELAGOS

ORDENACION DETALLADA
SECTOR SUR-R-L01

ESCALA	PROPUESTA	PLANO P02
1/1.000 1/100	VIARIO Sub-ámbito 04	HOJA 4 de 4



T.A.U
NORIEGA S.L.P.
ANGEL NORIEGA VAZQUEZ. ARQUITECTO

JUNIO 2.014