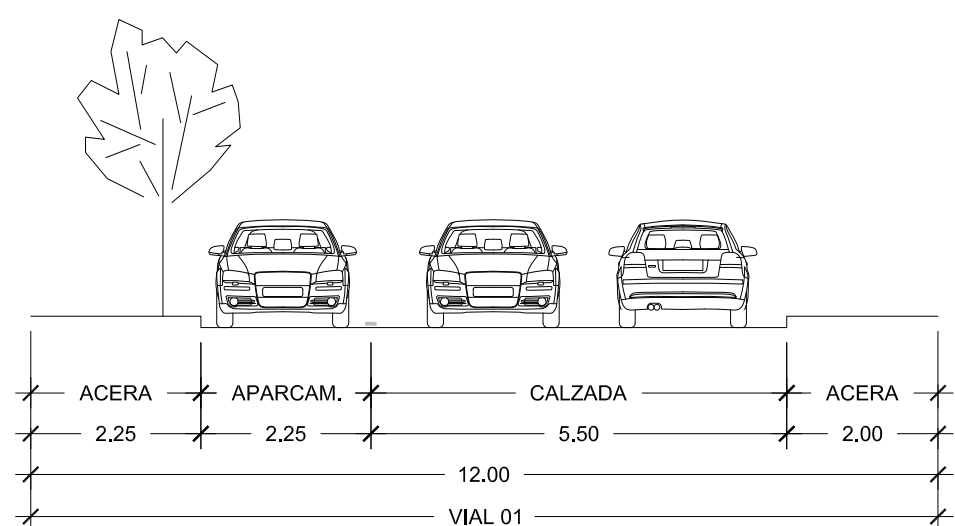
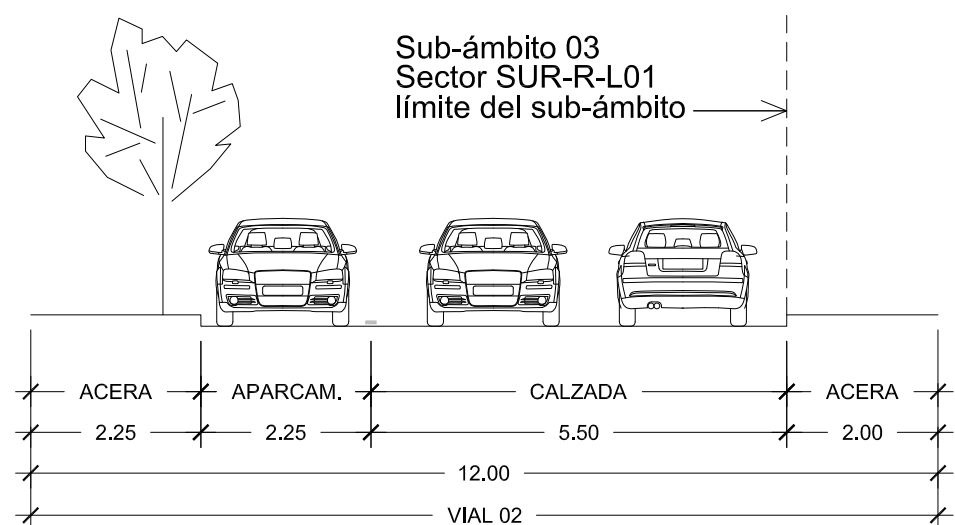


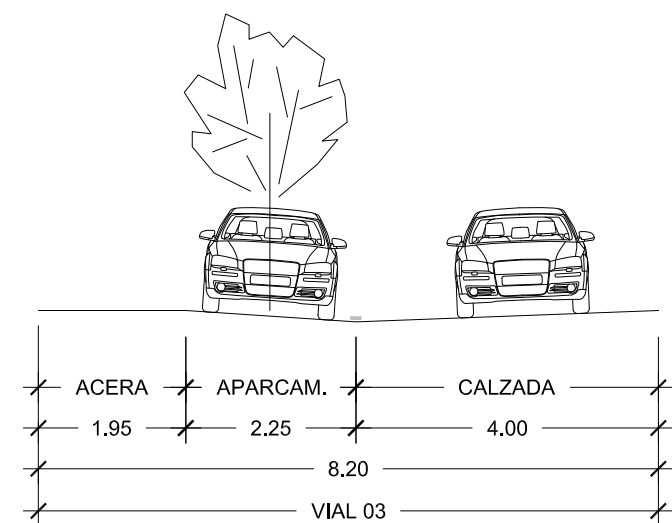
VIAL 01



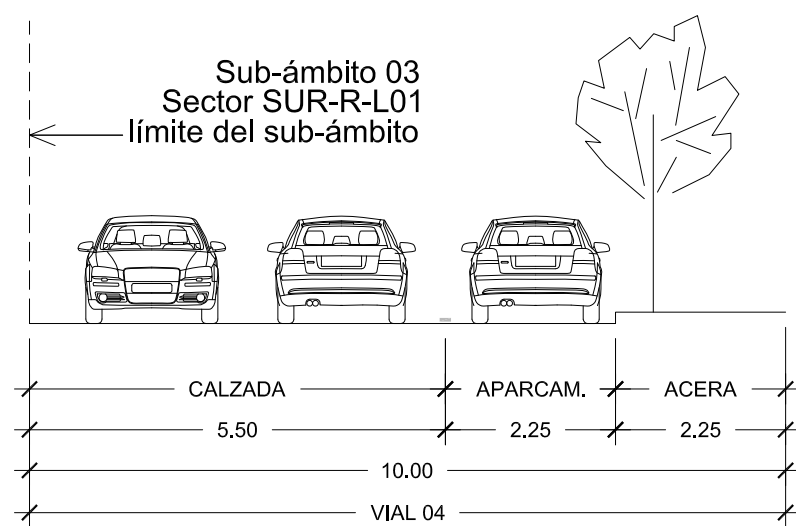
VIAL 02



VIAL 03

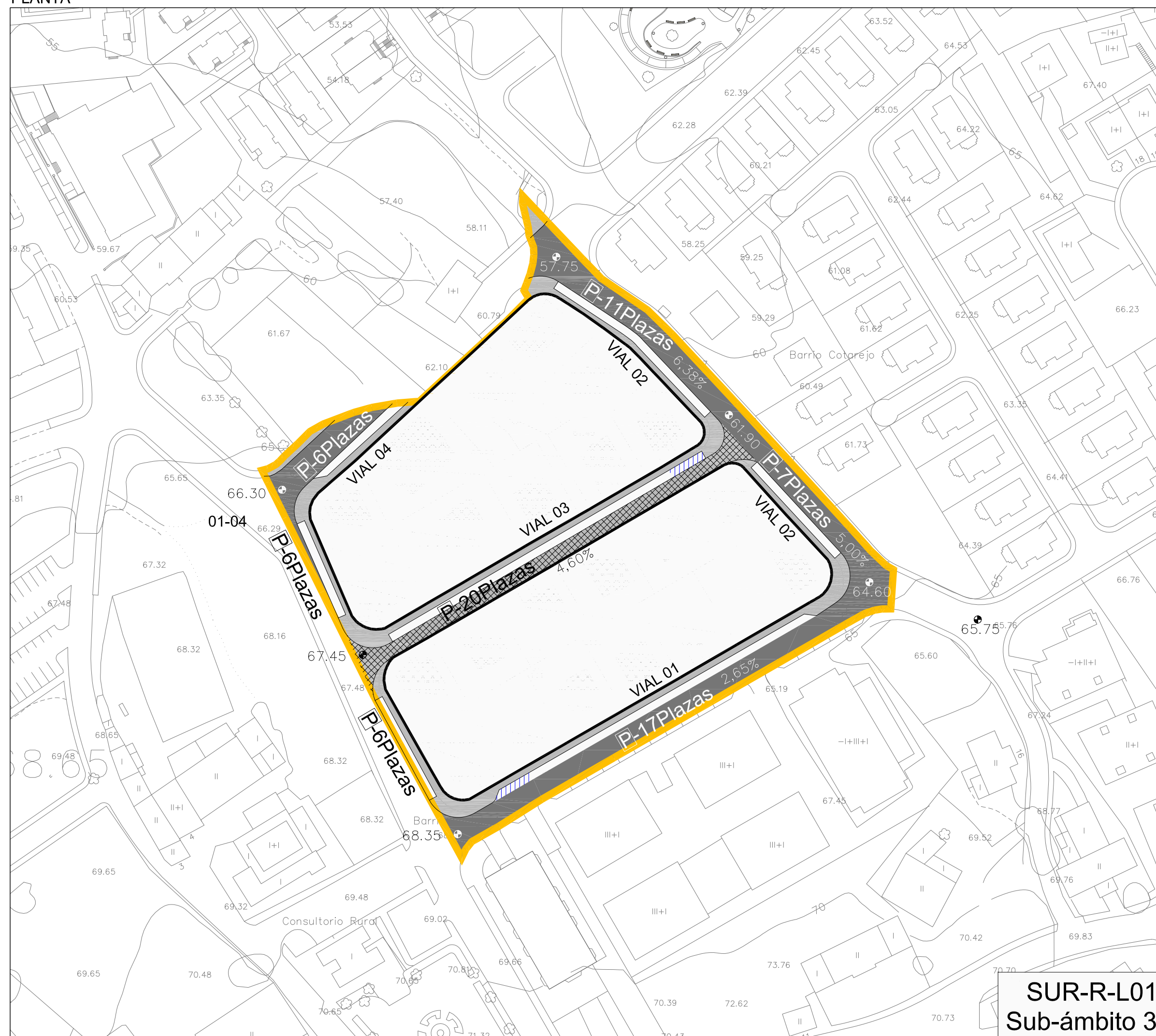


VIAL 04

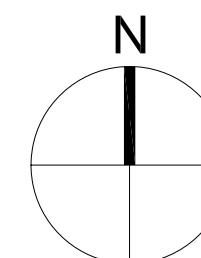


E: 1/100

PLANTA



E: 1/1.000



- LEYENDA
- DELIMITACION de SUB-AMBITOS SUR-R-L01
 - DOMINIOS MARITIMOS (COSTAS)

LEYENDA - VIARIO

- TRAFICO PEATONAL
- TRAFICO COMPARTIDO
- TRAFICO RODADO: (CARRILES de CIRCULACION)
- TRAFICO RODADO: (ZONAS de APARCAMIENTO)
- TRAFICO RODADO: (RESERVA de APARCAMIENTO PMR)

NOTAS a la ACCESIBILIDAD

- ARBOLADO** El arbolado representado en las secciones de viario es orientativo. Su disposición final se determinará con arreglo a las disposiciones legales sobre itinerarios accesibles.
- APARCAMIENTO** La ubicación de plazas adaptadas para personas con movilidad reducida (PMR) representada en los planos es orientativa, siendo obligatorio respetar su número (ver la memoria del documento).



PLAN GENERAL DE ORDENACIÓN URBANA
MUNICIPIO de PIELAGOS

ORDENACION DETALLADA
SECTOR SUR-R-L01

ESCALA

1/1.000

PROPUESTA
VIARIO Sub-ámbito 03

PLANO

P02

HOJA

3 de 4

JUNIO 2.014