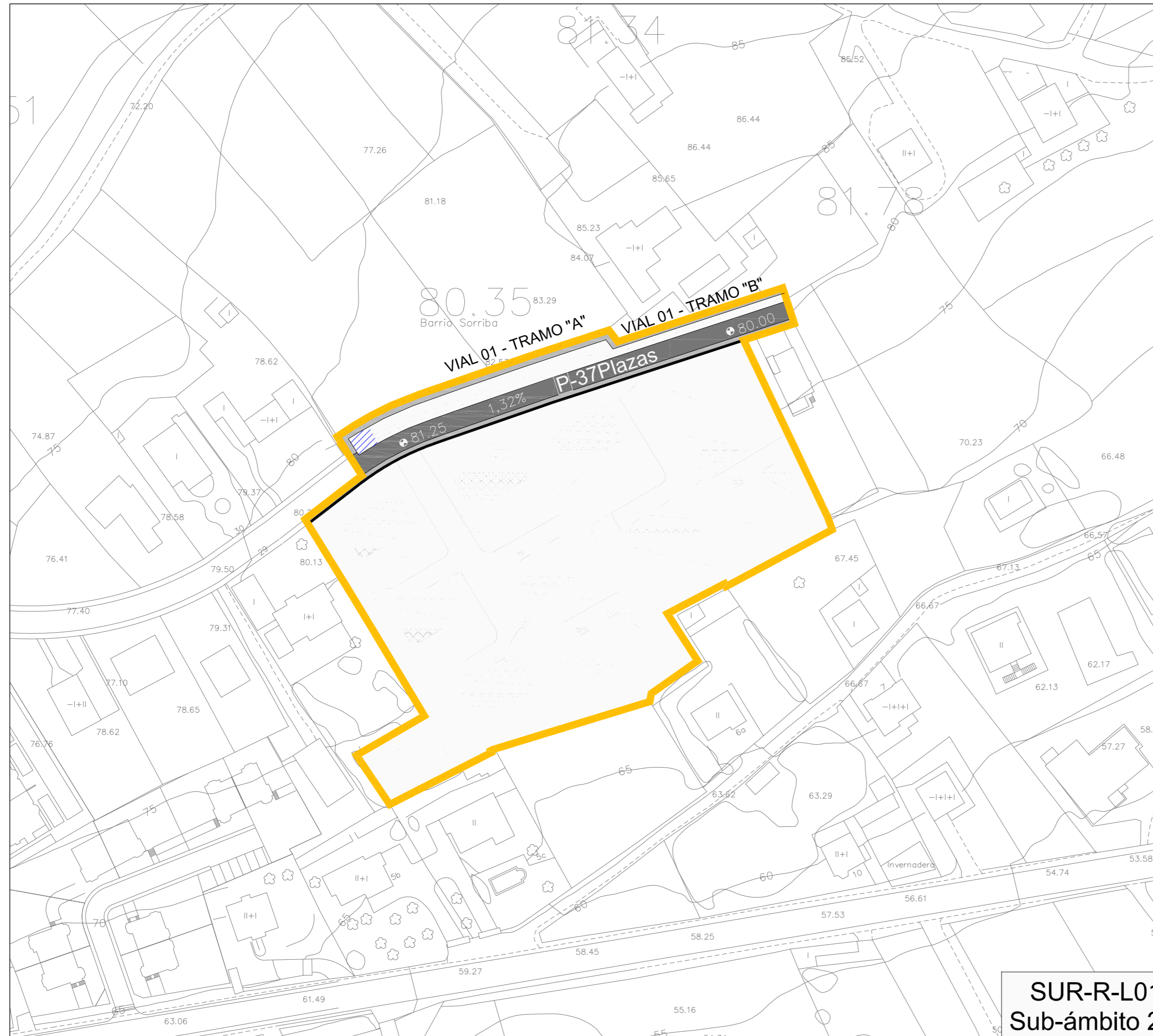


PLANTA



**SUR-R-L01**  
Sub-ámbito 2

E: 1/1.000

LEYENDA

DELIMITACION de SUB-AMBITOS SUR-R-L01

LEYENDA - VIARIO

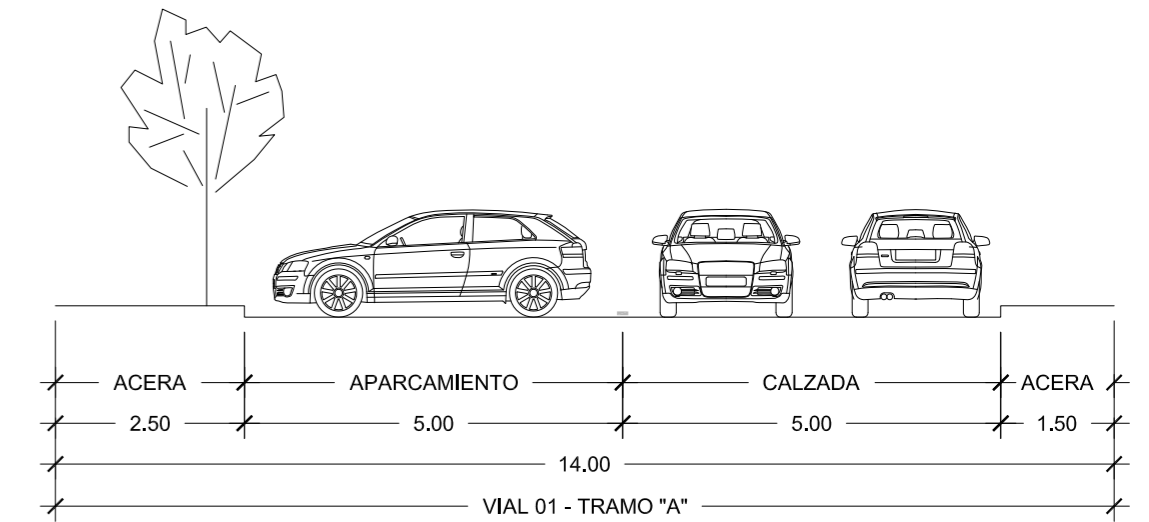
- TRAFICO PEATONAL
- TRAFICO RODADO: (CARRILES de CIRCULACION)
- TRAFICO RODADO: (ZONAS de APARCAMIENTO)
- TRAFICO RODADO: (RESERVA de APARCAMIENTO PMR)

NOTAS a la ACCESIBILIDAD

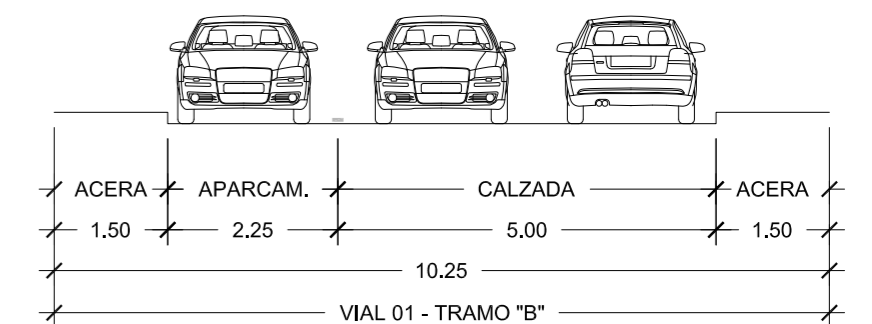
- ARBOLADO** El arbolado representado en las secciones de viario es orientativo. Su disposición final se determinará con arreglo a las disposiciones legales sobre itinerarios accesibles.
- APARCAMIENTO** La ubicación de plazas adaptadas para personas con movilidad reducida (PMR) representada en los planos es orientativa, siendo obligatorio respetar su número (ver la memoria del documento).

TIPOS de VIARIO

VIAL 01 - TRAMO "A"



VIAL 01 - TRAMO "B"



E: 1/100



PLAN GENERAL DE ORDENACIÓN URBANA  
MUNICIPIO de PIELAGOS

ORDENACION DETALLADA  
SECTOR SUR-R-L01

ESCALA

1/1.000

PROPUESTA

VIARIO Sub-ámbito 02

PLANO

P02

HOJA

2 de 4